




Municipalidad Provincial de Santiago de Chuco

PROVINCIA DE SANTIAGO DE CHUCO - LA LIBERTAD



Jr. Paco Yunque N° 735 - Telf.: 837015 - 837019
E-mail: mpsch@terra.com.pe

RESOLUCION DE ALCALDIA N° 535-2019-MPSCH

Santiago de Chuco, 10 de septiembre de 2019

Visto:

El certificado de Libre Disponibilidad de Terreno en 03 Captaciones y 04 Reservorios para el Proyecto denominado: **"MEJORAMIENTO DEL SISTEMA DE AGUA POTABLE Y SANEAMIENTO EN EL CASERIO CAYPANDA, DISTRITO Y PROVINCIA DE SANTIAGO DE CHUCO – LA LIBERTAD"**, Código SNIP N° 379096;



Considerando:

Que, de conformidad con lo dispuesto en el artículo 194 de la Constitución Política del Perú, modificado por la Ley de la Reforma Constitucional N° 27680, concordante con el artículo II del Título Preliminar de la Ley Orgánica de Municipalidades N° 27972, los Gobiernos Locales gozan de autonomía política, económica y administrativa en los asuntos de su competencia.

Que, la Ley Orgánica de Municipalidades en su artículo 6, establece que la Alcaldía es el órgano ejecutivo del gobierno local. El alcalde es el representante Legal de la Municipalidad y su máxima autoridad administrativa,

Que, la presente resolución tiene como sustento los informes técnicos que emiten las áreas respectivas de esa municipalidad, a fin de dar formalidad al acto administrativo, por lo que conforme al informe que antecede, donde se emite opinión favorable, debe procederse a que conforme al informe que antecede, donde se emite opinión favorable, debe procederse a formalizar la aprobación de los certificados de libre disponibilidad de los terrenos para la ejecución de todos los componentes del proyecto denominado **"MEJORAMIENTO DEL SISTEMA DE AGUA POTABLE Y SANEAMIENTO EN EL CASERIO CAYPANDA, DISTRITO Y PROVINCIA DE SANTIAGO DE CHUCO – LA LIBERTAD"**, Código SNIP N° 379096,


Que, de acuerdo a los certificados de Libre Disponibilidad, emitidos por la División de Urbanismo y Catastro de esta municipalidad, el cual dentro del contenido de dicho certificado indica que luego de la verificación y constatación en los terrenos donde se va a ejecutar el Proyecto **"MEJORAMIENTO DEL SISTEMA DE AGUA POTABLE Y SANEAMIENTO EN EL CASERIO CAYPANDA, DISTRITO Y PROVINCIA DE SANTIAGO DE CHUCO – LA LIBERTAD"**, Código SNIP N° 379096, pertenecen a la jurisdicción y no afecta a terceros personas, por lo cual se garantiza la Libre Disponibilidad de los terrenos y que pueden ser utilizados para la realización del proyecto **"MEJORAMIENTO DEL SISTEMA DE AGUA**





Municipalidad Provincial de Santiago de Chuco

PROVINCIA DE SANTIAGO DE CHUCO - LA LIBERTAD



Jr. Paco Yunque N° 735 - Telf.: 837015 - 837019

E-mail: mpsch@terra.com.pe

POTABLE Y SANEAMIENTO EN EL CASERIO CAYPANDA, DISTRITO Y PROVINCIA DE SANTIAGO DE CHUCO – LA LIBERTAD”, Código SNIP N° 379096.

Que, estando a lo expuesto y en uso de las atribuciones conferidas por la Ley Orgánica de Municipalidades N° 27972;

SE RESUELVE:

ARTICULO PRIMERO.- APROBAR, el certificado de Libre Disponibilidad de Terreno Captación 01 LA CORTADERA SECTOR EL CRISTAL, cuyas coordenadas se detallan a continuación:

COORDENADAS UTM – TERRENO CAPTACION 01 LA CORTADERA – DATUM WGS 84					
LADO	DISTANCIA	VERTICE	ANG. INT.	ESTE (X)	NORTE (Y)
A – B	6.00 ml	A	90°00'00''	807903.656	9086496.958
B – C	6.00 ml	B	90°00'00''	807899.279	9086492.853
C – D	6.00 ml	C	90°00'00''	807899.551	9086501.334
D - A	6.00 ml	D	90°00'00''	807895.175	9086497.229
AREA	36.00 m2				
PERIMETRO	24.00 ml				

ARTICULO SEGUNDO: APROBAR, el certificado de Libre Disponibilidad de Terreno Captación 02 LA PEÑA SECTOR LA PEÑA, cuyas coordenadas se detallan a continuación:

COORDENADAS UTM – TERRENO CAPTACION 02 LA PEÑA – DATUM WGS 84					
LADO	DISTANCIA	VERTICE	ANG. INT.	ESTE (X)	NORTE (Y)
A – B	6.00 ml	A	90°00'00''	808074.275	9085928.447
B – C	6.00 ml	B	90°00'00''	808075.045	9085922.497
C – D	6.00 ml	C	90°00'00''	808068.325	9085927.678
D - A	6.00 ml	D	90°00'00''	808069.094	9085921.727
AREA	36.00 m2				
PERIMETRO	24.00 ml				


ARTÍCULO TERCERO: APROBAR, el certificado de Libre Disponibilidad de Terreno Captación 03 EL ATOLLADERO, SECTOR CAYPANDA PARTE ALTE, cuyas coordenadas se detallan a continuación:

COORDENADAS UTM – TERRENO CAPTACION 03 EL ATOLLADERO – DATUM WGS 84					
LADO	DISTANCIA	VERTICE	ANG. INT.	ESTE (X)	NORTE (Y)
A – B	6.00 ml	A	90°00'00''	807150.521	9085201.995
B – C	6.00 ml	B	90°00'00''	807145.073	9085199.482



Municipalidad Provincial de Santiago de Chuco

PROVINCIA DE SANTIAGO DE CHUCO - LA LIBERTAD



Jr. Paco Yunque N° 735 - Telf.: 837015 - 837019

E-mail: mpsch@terra.com.pe

C - D	6.00 ml	C	90°00'00''	807148.008	9085207.444
D - A	6.00 ml	D	90°00'00''	807142.560	9085204.930
AREA	36.00 m2				
PERIMETRO	24.00 ml				

ARTÍCULO CUARTO: APROBAR, el certificado de Libre Disponibilidad de Terreno Reservorio 01 DE 08 M3, SECTOR EL CRISTAL, cuyas coordenadas se detallan a continuación:

COORDENADAS UTM - TERRENO RESERVORIO APOYADO 08 M3 - DATUM WGS 84					
LADO	DISTANCIA	VERTICE	ANG. INT.	ESTE (X)	NORTE (Y)
A - B	6.00 ml	A	90°00'00''	808325.712	9087287.838
B - C	5.00 ml	B	90°00'00''	808321.484	9087281.046
C - D	6.00 ml	C	90°00'00''	808321.255	9087290.612
D - A	5.00 ml	D	90°00'00''	808317.027	9087283.821
AREA	36.00 m2				
PERIMETRO	24.00 ml				

ARTÍCULO QUINTO: APROBAR, el certificado de Libre Disponibilidad de Terreno Reservorio 02 DE 08 M3, SECTOR EL PLOMO, cuyas coordenadas se detallan a continuación:

COORDENADAS UTM - TERRENO RESERVORIO APOYADO 08 M3 - DATUM WGS 84					
LADO	DISTANCIA	VERTICE	ANG. INT.	ESTE (X)	NORTE (Y)
A - B	6.00 ml	A	90°00'00''	809325.971	9086642.470
B - C	5.00 ml	B	90°00'00''	809324.395	9086634.626
C - D	6.00 ml	C	90°00'00''	809320.824	9086643.504
D - A	5.00 ml	D	90°00'00''	809319.248	9086635.661
AREA	42.00 m2				
PERIMETRO	26.50 ml				


ARTÍCULO SEXTO: APROBAR, el certificado de Libre Disponibilidad de Terreno Reservorio 03 DE 03 M3 SECTOR LA PEÑA, cuyas coordenadas se detallan a continuación:

COORDENADAS UTM - TERRENO RESERVORIO APOYADO 03 M3 - DATUM WGS 84					
LADO	DISTANCIA	VERTICE	ANG. INT.	ESTE (X)	NORTE (Y)
A - B	6.00 ml	A	90°00'00''	808071.777	9085943.797
B - C	5.00 ml	B	90°00'00''	808072.560	9085937.445
C - D	6.00 ml	C	90°00'00''	808067.598	9085936.833



Municipalidad Provincial de Santiago de Chuco

PROVINCIA DE SANTIAGO DE CHUCO - LA LIBERTAD



Jr. Paco Yunque N° 735 - Telf.: 837015 - 837019

E-mail: mpsch@terra.com.pe

C - D	6.00 ml	C	90°00'00''	807148.008	9085207.444
D - A	6.00 ml	D	90°00'00''	807142.560	9085204.930
AREA	36.00 m2				
PERIMETRO	24.00 ml				

ARTÍCULO CUARTO: APROBAR, el certificado de Libre Disponibilidad de Terreno Reservorio 01 DE 08 M3, SECTOR EL CRISTAL, cuyas coordenadas se detallan a continuación:

COORDENADAS UTM – TERRENO RESERVORIO APOYADO 08 M3 – DATUM WGS 84

LADO	DISTANCIA	VERTICE	ANG. INT.	ESTE (X)	NORTE (Y)
A - B	6.00 ml	A	90°00'00''	808325.712	9087287.838
B - C	5.00 ml	B	90°00'00''	808321.484	9087281.046
C - D	6.00 ml	C	90°00'00''	808321.255	9087290.612
D - A	5.00 ml	D	90°00'00''	808317.027	9087283.821
AREA	36.00 m2				
PERIMETRO	24.00 ml				

ARTÍCULO QUINTO: APROBAR, el certificado de Libre Disponibilidad de Terreno Reservorio 02 DE 08 M3, SECTOR EL PLOMO, cuyas coordenadas se detallan a continuación:

COORDENADAS UTM – TERRENO RESERVORIO APOYADO 08 M3 – DATUM WGS 84

LADO	DISTANCIA	VERTICE	ANG. INT.	ESTE (X)	NORTE (Y)
A - B	6.00 ml	A	90°00'00''	809325.971	9086642.470
B - C	5.00 ml	B	90°00'00''	809324.395	9086634.626
C - D	6.00 ml	C	90°00'00''	809320.824	9086643.504
D - A	5.00 ml	D	90°00'00''	809319.248	9086635.661
AREA	42.00 m2				
PERIMETRO	26.50 ml				

ARTÍCULO SEXTO: APROBAR, el certificado de Libre Disponibilidad de Terreno Reservorio 03 DE 03 M3 SECTOR LA PEÑA, cuyas coordenadas se detallan a continuación:


COORDENADAS UTM – TERRENO RESERVORIO APOYADO 03 M3 – DATUM WGS 84

LADO	DISTANCIA	VERTICE	ANG. INT.	ESTE (X)	NORTE (Y)
A - B	6.00 ml	A	90°00'00''	808071.777	9085943.797
B - C	5.00 ml	B	90°00'00''	808072.560	9085937.445
C - D	6.00 ml	C	90°00'00''	808067.598	9085936.833



Municipalidad Provincial de Santiago de Chuco

PROVINCIA DE SANTIAGO DE CHUCO - LA LIBERTAD



Jr. Paco Yunque N° 735 - Telf.: 837015 - 837019

E-mail: mpsch@terra.com.pe

D - A	5.00 ml	D	90°00'00''	808066.814	9085943.185
AREA	32.00 m2				
PERIMETRO	22.80 ml				


ARTÍCULO SEPTIMO: APROBAR, el certificado de Libre Disponibilidad de Terreno Reservorio 04 DE 05 M3 SECTOR CAYPANDA PARTE ALTA, cuyas coordenadas se detallan a continuación:

COORDENADAS UTM – TERRENO RESERVORIO APOYADO 05 M3 – DATUM WGS 84					
LADO	DISTANCIA	VERTICE	ANG. INT.	ESTE (X)	NORTE (Y)
A – B	6.00 ml	A	90°00'00''	807784.829	9085218.910
B – C	5.00 ml	B	90°00'00''	807778.868	9085221.238
C – D	6.00 ml	C	90°00'00''	807780.687	9085225.896
D - A	5.00 ml	D	90°00'00''	807786.648	9085223.568
AREA	32.00 m2				
PERIMETRO	22.80 ml				

ARTICULO OCTAVO: AUTORIZAR, la disposición de los terrenos para ser utilizados para el Proyecto denominado **MEJORAMIENTO DEL SISTEMA DE AGUA POTABLE Y SANEAMIENTO EN EL CASERIO CAYPANDA, DISTRITO Y PROVINCIA DE SANTIAGO DE CHUCO – LA LIBERTAD**, Código SNIP N° 379096,

ARTICULO OCTAVO: NOTIFICAR, a las áreas municipales pertinentes y dependencias que corresponda, para su conocimiento y fines pertinentes.

REGISTRESE, COMUNIQUESE Y ARCHIVASE


 Municipalidad Provincial de Santiago de Chuco
Juan Alberto Gabriel Alpio
 ALCALDE

