




# Municipalidad Provincial de Santiago de Chuco

PROVINCIA DE SANTIAGO DE CHUCO - LA LIBERTAD



Jr. Paco Yunque N° 735 - Telf.: 837015 - 837019  
E-mail: mpsch@terra.com.pe

## RESOLUCION DE ALCALDIA N° 534-2019-MPSCH

Santiago de Chuco, 10 de septiembre de 2019

### Visto:

El certificado de Libre Disponibilidad de Terreno en 04 Captaciones y 02 Reservorios para el Proyecto denominado: **"MEJORAMIENTO Y AMPLIACION DEL SISTEMA DE AGUA POTABLE Y SANEAMIENTO EN LOS CASERIOS SOGOVARA Y SANTA CRUZ DE CHUNA, DISTRITO Y PROVINCIA DE SANTIAGO DE CHUCO - LA LIBERTAD"**, Código SNIP N° 380877;

### Considerando:

Que, de conformidad con lo dispuesto en el artículo 194 de la Constitución Política del Perú, modificado por la Ley de la Reforma Constitucional N° 27680, concordante con el artículo II del Título Preliminar de la Ley Orgánica de Municipalidades N° 27972, los Gobiernos Locales gozan de autonomía política, económica y administrativa en los asuntos de su competencia.

Que, la Ley Orgánica de Municipalidades en su artículo 6, establece que la Alcaldía es el órgano ejecutivo del gobierno local. El alcalde es el representante Legal de la Municipalidad y su máxima autoridad administrativa,

Que, la presente resolución tiene como sustento los informes técnicos que emiten las áreas respectivas de esa municipalidad, a fin de dar formalidad al acto administrativo, por lo que conforme al informe que antecede, donde se emite opinión favorable, debe procederse a que conforme al informe que antecede, donde se emite opinión favorable, debe procederse a formalizar la aprobación de los certificados de libre disponibilidad de los terrenos para la ejecución de todos los componentes del proyecto denominado **"MEJORAMIENTO Y AMPLIACION DEL SISTEMA DE AGUA POTABLE Y SANEAMIENTO EN LOS CASERIOS SOGOVARA Y SANTA CRUZ DE CHUNA, DISTRITO Y PROVINCIA DE SANTIAGO DE CHUCO - LA LIBERTAD"**, Código SNIP N° 380877,


Que, de acuerdo a los certificados de Libre Disponibilidad, emitidos por la División de Urbanismo y Catastro de esta municipalidad, el cual dentro del contenido de dicho certificado indica que luego de la verificación y constatación en los terrenos donde se va a ejecutar el Proyecto **"MEJORAMIENTO Y AMPLIACION DEL SISTEMA DE AGUA POTABLE Y SANEAMIENTO EN LOS CASERIOS SOGOVARA Y SANTA CRUZ DE CHUNA, DISTRITO Y PROVINCIA DE SANTIAGO DE CHUCO - LA LIBERTAD"**, Código SNIP N° 380877, pertenecen a la jurisdicción y no afecta a terceros personas, por lo cual se garantiza la Libre Disponibilidad de los terrenos y que pueden ser utilizados para la realización del





# Municipalidad Provincial de Santiago de Chuco

PROVINCIA DE SANTIAGO DE CHUCO - LA LIBERTAD



Jr. Paco Yunque N° 735 - Telf.: 837015 - 837019

E-mail: mpsch@terra.com.pe

proyecto "MEJORAMIENTO Y AMPLIACION DEL SISTEMA DE AGUA POTABLE Y SANEAMIENTO EN LOS CASERIOS SOGOVARA Y SANTA CRUZ DE CHUNA, DISTRITO Y PROVINCIA DE SANTIAGO DE CHUCO - LA LIBERTAD", Código SNIP N° 380877.

Que, estando a lo expuesto y en uso de las atribuciones conferidas por la Ley Orgánica de Municipalidades N° 27972;

**SE RESUELVE:**

**ARTICULO PRIMERO.- APROBAR**, el certificado de Libre Disponibilidad de Terreno Captación 01 IDAPAMBA, 01 Caserío SOGOVARA, cuyas coordenadas se detallan a continuación:

COORDENADAS UTM – TERRENO CAPTACION EDAPAMBA 01 – DATUM WGS 84					
LADO	DISTANCIA	VERTICE	ANG. INT.	ESTE (X)	NORTE (Y)
A – B	6.00 ml	A	90°00'00''	804527.866	9079735.880
B – C	6.00 ml	B	90°00'00''	804533.547	9079737.809
C – D	6.00 ml	C	90°00'00''	804535.476	9079732.128
D - A	6.00 ml	D	90°00'00''	804529.795	9079730.199
<b>AREA</b>	<b>36.00 m2</b>				
<b>PERIMETRO</b>	<b>24.00 ml</b>				

**ARTICULO SEGUNDO: APROBAR**, el certificado de Libre Disponibilidad de Terreno Captación 02 IDAPAMBA 02 Caserío SOGOVARA, cuyas coordenadas se detallan a continuación:

COORDENADAS UTM – TERRENO CAPTACION EDAPAMBA 02 – DATUM WGS 84					
LADO	DISTANCIA	VERTICE	ANG. INT.	ESTE (X)	NORTE (Y)
A – B	6.00 ml	A	90°00'00''	804509.528	9079556.196
B – C	6.00 ml	B	90°00'00''	804512.603	9079561.349
C – D	6.00 ml	C	90°00'00''	804517.755	9079558.274
D - A	6.00 ml	D	90°00'00''	804514.681	9079553.122
<b>AREA</b>	<b>36.00 m2</b>				
<b>PERIMETRO</b>	<b>24.00 ml</b>				


**ARTÍCULO TERCERO: APROBAR**, el certificado de Libre Disponibilidad de Terreno Captación 03 HUATAPE, Caserío SOGOVARA, cuyas coordenadas se detallan a continuación:

COORDENADAS UTM – TERRENO CAPTACION HUATAPE – DATUM WGS 84					
LADO	DISTANCIA	VERTICE	ANG. INT.	ESTE (X)	NORTE (Y)



# Municipalidad Provincial de Santiago de Chuco

PROVINCIA DE SANTIAGO DE CHUCO - LA LIBERTAD



Jr. Paco Yunque N° 735 - Telf.: 837015 - 837019  
E-mail: mpsch@terra.com.pe

A - B	6.00 ml	A	90°00'00''	806296.322	9080406.039
B - C	6.00 ml	B	90°00'00''	806299.226	9080400.788
C - D	6.00 ml	C	90°00'00''	806293.974	9080397.885
D - A	6.00 ml	D	90°00'00''	806291.071	9080403.136
<b>AREA</b>	<b>36.00 m2</b>				
<b>PERIMETRO</b>	<b>24.00 ml</b>				

**ARTÍCULO CUARTO: APROBAR,** el certificado de Libre Disponibilidad de Terreno Captación 04 LOS SOGOS, Caserío SANTA CRUZ DE CHUNA, cuyas coordenadas se detallan a continuación:

COORDENADAS UTM - TERRENO CAPTACION EDAPAMBA 02 - DATUM WGS 84					
LADO	DISTANCIA	VERTICE	ANG. INT.	ESTE (X)	NORTE (Y)
A - B	6.00 ml	A	90°00'00''	804116.102	9078180.161
B - C	6.00 ml	B	90°00'00''	804121.967	9078178.894
C - D	6.00 ml	C	90°00'00''	804120.700	9078173.030
D - A	6.00 ml	D	90°00'00''	804114.835	9078174.296
<b>AREA</b>	<b>36.00 m2</b>				
<b>PERIMETRO</b>	<b>24.00 ml</b>				

**ARTÍCULO QUINTO: APROBAR,** el certificado de Libre Disponibilidad de Terreno Reservorio 02 DE 12 M3, Caserío SANTA CRUZ DE CHUNA, cuyas coordenadas se detallan a continuación:

COORDENADAS UTM - TERRENO CAPTACION EDAPAMBA 02 - DATUM WGS 84					
LADO	DISTANCIA	VERTICE	ANG. INT.	ESTE (X)	NORTE (Y)
A - B	8.00 ml	A	90°00'00''	806620.532	9080318.997
B - C	5.25 ml	B	90°00'00''	806628.432	9080320.259
C - D	8.00 ml	C	90°00'00''	806629.260	9080315.075
D - A	2.25 ml	D	90°00'00''	806621.360	9080313.812
<b>AREA</b>	<b>42.00 m2</b>				
<b>PERIMETRO</b>	<b>26.50 ml</b>				


**ARTÍCULO SEXTO: APROBAR,** el certificado de Libre Disponibilidad de Terreno Captación 02 IDAPAMBA 02 DE 12 M3 Caserío SANTA CRUZ DE CHUNA, cuyas coordenadas se detallan a continuación:

COORDENADAS UTM - TERRENO CAPTACION EDAPAMBA 02 - DATUM WGS 84					
LADO	DISTANCIA	VERTICE	ANG. INT.	ESTE (X)	NORTE (Y)



# Municipalidad Provincial de Santiago de Chuco

PROVINCIA DE SANTIAGO DE CHUCO - LA LIBERTAD



Jr. Paco Yunque N° 735 - Telf.: 837015 - 837019  
E-mail: mpsch@terra.com.pe

A - B	8.00 ml	A	90°00'00''	804225.634	9078162.196
B - C	5.25 ml	B	90°00'00''	804230.765	9079561.349
C - D	8.00 ml	C	90°00'00''	804234.793	9079558.274
D - A	5.25 ml	D	90°00'00''	804229.662	9079553.122
<b>AREA</b>	<b>42.00 m2</b>				
<b>PERIMETRO</b>	<b>26.50 ml</b>				

**ARTICULO SETIMO: AUTORIZAR**, la disposición de los terrenos para ser utilizados para el Proyecto denominado "MEJORAMIENTO Y AMPLIACION DEL SISTEMA DE AGUA POTABLE Y SANEAMIENTO EN LOS CASERIOS SOGOVARA Y SANTA CRUZ DE CHUNA, DISTRITO Y PROVINCIA DE SANTIAGO DE CHUCO - LA LIBERTAD", Código SNIP N° 380877,

**ARTICULO OCTAVO: NOTIFICAR**, a las áreas municipales pertinentes y dependencias que corresponda, para su conocimiento y fines pertinentes.

**REGISTRESE, COMUNIQUESE Y ARCHIVASE**

Municipalidad Provincial de Santiago de Chuco  
  
Juan Alberto Gabriel Alipio  
ALCALDE

